

## ПАСПОРТ

благоустройства дворовой территории по состоянию на 27.09.2017 г.

### I. Общие сведения

№ п/п	Наименование показателя	Единица измерения	Значение показателя
1.	Адрес (местоположение) многоквартирного дома (многоквартирных домов)	-	ул.Нестерова д.45а
2.	Кадастровый номер земельного участка (квартала)	-	86:07:0103005:1276
3.	Численность населения, проживающего в пределах дворовой территории	тыс. человек	0,038
4.	Общая площадь дворовой территории	кв. метров	1334
5.	Оценка уровня благоустройства дворовой территории (благоустроенная/неблагоустроенная)	-	частично благоустроена

### II. Характеристика физического состояния

№ п/п	Наименование показателя	Единица измерения	Значение показателя
1.	Наличие твердого покрытия, всего	кв. метров	42
	в том числе:		
	твердого покрытия проездов	кв. метров	0
	твердого покрытия тротуаров	кв. метров	42
2.	Количество площадок, специально оборудованных для отдыха, общения и проведения досуга различными группами населения, всего	единиц	1
	в том числе:		
	спортивных площадок	единиц	0
	детских площадок	единиц	1
	иных площадок	единиц	0
3.	Площадь площадок, специально оборудованных для отдыха, общения и проведения досуга различными группами населения, всего	кв. метров	50
	в том числе:		
	площадь спортивных площадок	кв. метров	0
	площадь детских площадок	кв. метров	50
	площадь иных площадок	кв. метров	0
4.	Наличие элементов благоустройства, всего	штук	6
	в том числе:		
	осветительных приборов	штук	3
	урн	штук	3
	скамеек	штук	3
5.	Наличие оборудованной площадки для сбора отходов	единиц	0
6.	Наличие озеленения	кв. метров	0
7.	Наличие приспособлений для маломобильных групп населения, всего	штук	0

	в том числе:		
	опорных поручней	штук	0
	пандусов	штук	0
	съездов	штук	0
8.	Потребность в ремонте твердого покрытия, всего	кв. метров	0
	в том числе:		
	твердого покрытия проездов	кв. метров	0
	твердого покрытия тротуаров	кв. метров	0
9.	Потребность в установке элементов благоустройства, всего	штук	0
	в том числе:		
	осветительных приборов	штук	0
	урн	штук	0
	скамеек	штук	0
10.	Потребность в установке приспособлений для маломобильных групп населения, всего	штук	0
	в том числе:		
	опорных поручней	штук	0
	пандусов	штук	0
	съездов	штук	0

### III. Иная учетная информация

№ п/п	Наименование показателя	Единица измерения	Значение показателя

Приложение:

1. Схема дворовой территории на 1 л. в 1 экз.
2. Фотофиксация дворовой территории на 1 л. в 1 экз.

Дата проведения инвентаризации – «27» сентября 2017 г.

Члены инвентаризационной комиссии:









№ п/п	Фамилия, имя, отчество члена инвентаризационной комиссии	Подпись
1	Мироненко Людмила Валерьевна	
2	Собянин Александр Викторович	
3	Шубина Светлана Сергеевна	
4	Собянина Марина Владимировна	
5	Ротенберг Екатерина Юрьевна	
6	Коржова Анна Леонидовна	
7	Шипицына Татьяна Геннадьевна	
8	Борцова Татьяна Ивановна	

Схема дворовой территории многоквартирного дома,  
расположенного по адресу: ул.Нестерова, д.45а, с.п.Шеркалы



Фотофиксация дворовой территории многоквартирного дома,  
расположенного по адресу: ул. Нестерова, д.45а, с.п.Шеркалы





N62°45.378

E065°28.153



N62°45.303

E065°28.131



N62°45'367  
E065°28'144



N62°45'367  
E065°28'142



N62°45'371  
E065°28'144