

ПАСПОРТ

благоустройства общественной территории по состоянию на 02.10.2017 г.

I. Общие сведения

№ п/п	Наименование показателя	Единица измерения	Значение показателя
1.	Адрес (местоположение) общественной территории	-	ул. Мира, 22а
2.	Кадастровый номер земельного участка (квартала)	-	86:07:0103005:438
3.	Численность населения, имеющего удобный пешеходный доступ к общественной территории	тыс. человек	1,2
4.	Общая площадь общественной территории	кв. метров	772
5.	Оценка физического состояния общественной территории (благоустроенная/неблагоустроенная)	-	частично благоустроена

II. Характеристика физического состояния

№ п/п	Наименование показателя	Единица измерения	Значение показателя
1.	Наличие твердого покрытия, всего	кв. метров	52,5
	в том числе:		
	твердого покрытия дорог	кв. метров	0
	твердого покрытия проездов	кв. метров	0
	твердого покрытия тротуаров	кв. метров	52,5
2.	Наличие малых архитектурных форм и элементов благоустройства, всего	штук	24
	в том числе:		
	осветительных приборов	штук	0
	урн	штук	2
	скамеек	штук	3
	декоративных скульптур	штук	0
	игровое оборудование	штук	6
	спортивное оборудование	штук	0
	цветочницы	штук	11
	ограждение	штук	1
	информационный стенд	штук	1
	иных элементов	штук	0
3.	Наличие приспособлений для маломобильных групп населения, всего	штук	0
	том числе:		
	опорных поручней	штук	0
	пандусов	штук	0
	съездов	штук	0
4.	Потребность в ремонте твердого покрытия, всего	кв. метров	0
	в том числе:		

	твердого покрытия дорог	кв. метров	0
	твердого покрытия проездов	кв. метров	0
	твердого покрытия тротуаров	кв. метров	0
5.	Потребность в установке малых архитектурных форм и элементов благоустройства, всего	штук	23
	в том числе:		
	осветительных приборов	штук	2
	урн	штук	4
	скамеек	штук	4
	декоративных скульптур	штук	4
	игровое оборудование	штук	1
	спортивное оборудование	штук	1
	цветочницы	штук	6
	ограждение	штук	1
	информационный стенд	штук	0
	иных элементов	штук	0
6.	Потребность в установке приспособлений для маломобильных групп населения, всего	штук	0
	в том числе:		
	опорных поручней	штук	0
	пандусов	штук	0
	съездов	штук	0









III. Иная учетная информация

№ п/п	Наименование показателя	Единица измерения	Значение показателя

Приложение: Схема общественной территории на 1 л. в 1 экз.

Дата проведения инвентаризации – «02» октября 2017 г.

Члены инвентаризационной комиссии:

№ п/п	Фамилия, имя, отчество члена инвентаризационной комиссии	Подпись
1	Мироненко Людмила Валерьевна	
2	Собянин Александр Викторович	
3	Шубина Светлана Сергеевна	
4	Собянина Марина Владимировна	
5	Ротенберг Екатерина Юрьевна	
6	Коржова Анна Леонидовна	
7	Шипицына Татьяна Геннадьевна	
8	Борцова Татьяна Ивановна	

Фотофиксация общественной территории детской игровой площадки,
расположенной по адресу: ул. Мира, 22а, с.п. Шеркалы





N62°45.149

E065°28.717



N62°45.143

E065°28.799



N62°45.143

E065°28.709



N62°45.156

E065°28.710



N62°45.153

E065°28.703



N62°45.153

E065°28.701





N62°45'081
E065°28'411